

MAPA DO CELÓW PROJEKTOWYCH
SKALA 1: 500

Arkusz nr 2

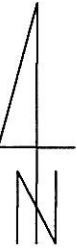
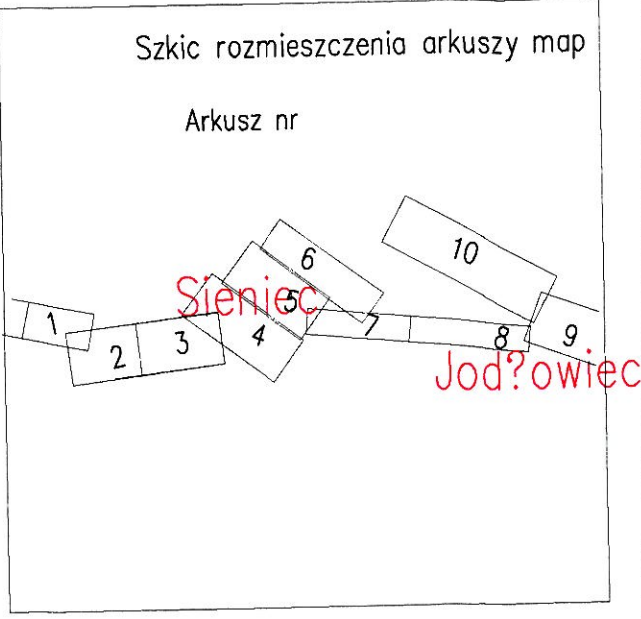
- 1.Uk?ad wspó?rzędnych "1965"
- 2.Poziom odniesienia Kronsztadt "60"
- 3.Mapę wykonano na podstawie mapy wektorowej i sekcji nr 131.42

Mapa aktualna jest na dzień 19-12-2015 r.
Mapę uzgodniono w ZUDP
Granice działek są zgodne z ewidencją gruntów
W zakresie opracowania służebności gruntowych nie ujawniono.
Identyfikator zgłoszenia: GNO.6640.1757.2015

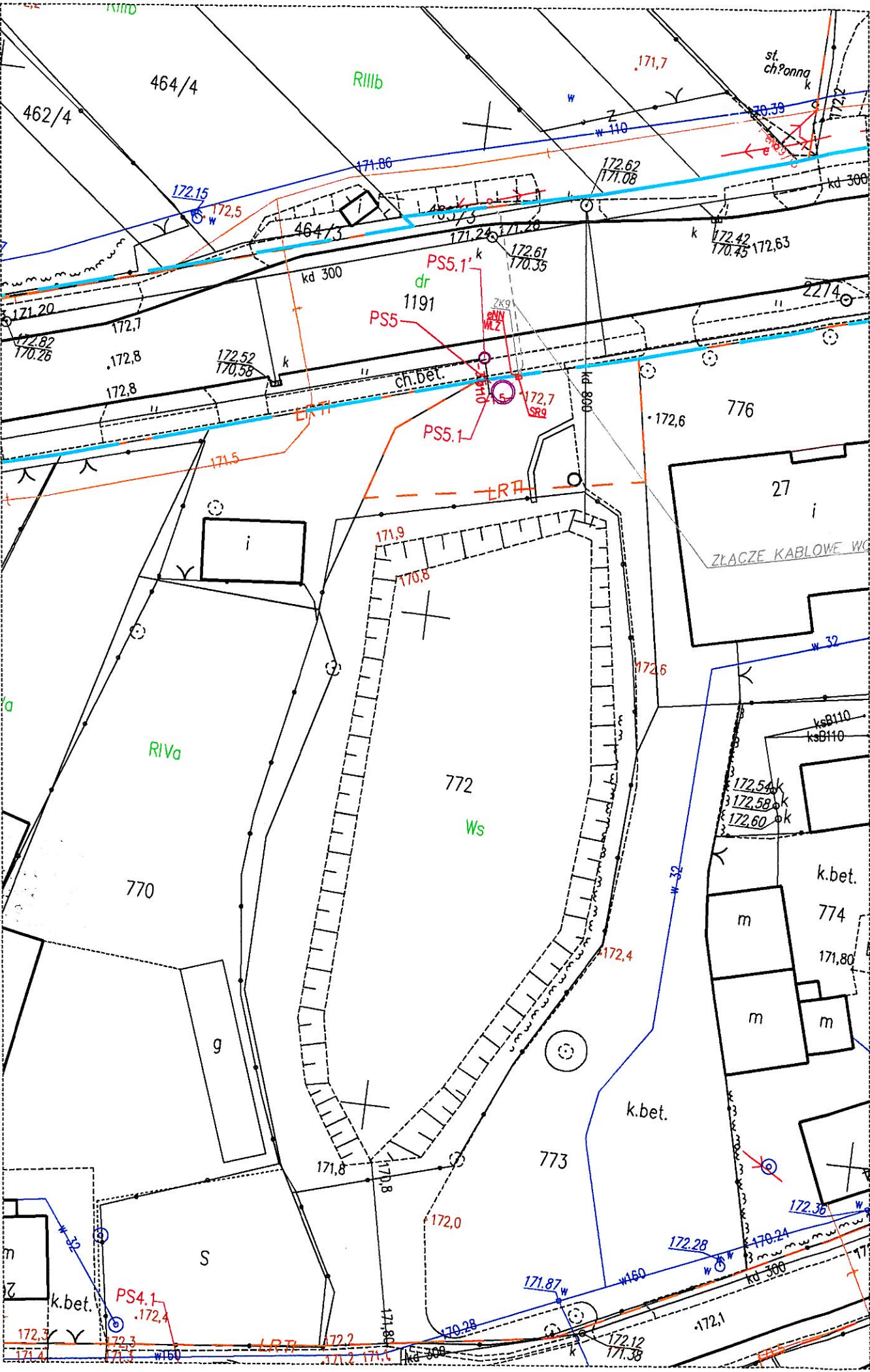
województwo łódzkie
powiat wieluński
gmina Wieluń
obręb Sieniec
ID zgłoszenia GNO.6640.1757.2015

Wykonawca mapy ART-GEO-MOTO
nie odpowiada za brak na mapie urządzeń
podziemnych nie zgłoszonych do inwentaryzacji
i nie wskazanych przez instytucje branżowe.

Lz oznaczenie użytku gruntowego nie ujawnionego
w bazie ewidencji gruntów i budynków



mgr inż. Dominik Dajcz
opr. bud. do projektowania i kierowania
robotami w specjalności instalacyjnej w zakresie:
sieci instalacji i urządzeń elektrycznych i
elektroenergetycznych bez ograniczeń
Nr ewid. ŁÓD/6670 z 20.07.2007



- OZNACZENIA:
- PROJ. SIĘĆ K.S. GRAWITACYJNA - WG. ODREB. OPRACOWANIA
 - PROJ. RUROCIĄG TŁOCZNY K.S. - WG. ODREB. OPRACOWANIA
 - PROJ. PRZYŁĄCZE NA TERENIE POSESI WG ODREB. POSTĘPOWANIA
NIE OBJĘTE ZAKRESEM INWESTYCJI
 - PROJ. KABEL ZALICZNIKOWY YKY2o 4x10mm2
 - KABEL DOSTARCZONY Z PRZEPOMPOWNI/TŁOCZNIĄ - WG. ODREB. OPRACOWANIA
 - PROJ. PRZYŁĄCZE ENN - WG. OPRAC. PGE DYSTRYBUCJA ŁÓDŹ-TEREN - RE BEŁCHATÓW
 - LRT - LINIA ROZGRANICZAJĄCA TEREN INWESTYCJI
 - ŁÓDŹ-TEREN - RE BEŁCHATÓW.)
 - SR9- PROJ. ROZDZIELNIA rozdzielnia ZASILAJĄCO-STERUJĄCA PRZEPOMPOWNI/TŁOCZNI
 - PROJ. PRZEPOMPOWNI/TŁOCZNIĄ ŚCIEKÓW - WG ODREB. OPRAC.

INWESTOR Gmina Wieluń Plac Kazimierza Wielkiego 1 98-300 Wieluń		GENERALNY PROJEKTANT ZISPINI H. i D. GĘDEK s.c. ul. Słowackiego 9; 97-300 Piotrków Tryb. tel.: (044) 647 39 70 e-mail: zispini@interia.pl	
TYTUŁ OPRACOWANIA OPRACOWANIE KOMPLEKSOWEJ DOKUMENTACJI PROJEKTOWEJ NA BUDOWĘ KANALIZACJI SANITARNEJ DLA WSI WE WSCHODNIEJ CZĘŚCI GMINY WIELUŃ - ZADANIE NR II - W MSC.: JODŁOWIEC, SIENIEC			
NAZWA ZADANIA BUDOWA WEWNĘTRZNEJ LINII ZASILAJĄCEJ PRZEPOMPOWNI ŚCIEKÓW W MSC. JODŁOWIEC, SIENIEC GMINA WIELUŃ			
IMIE I NAZWISKO	NR UPRAWNIENI	PODPIS	
PROJEKTANT: mgr inż. Dominik Dajcz	ŁÓD/0670/PWDE/07		
ASYSTENT PROJ:			
SPRAWDZAJĄCY:			
FAZA PROJEKT BUDOWLANO - WYKONAWCZY		OZNACZENIE FAZY PB-W	
TYTUŁ RYSUNKU PROJEKT ZAGOSPODAROWANIA TERENU		OZNACZENIE BRANŻY OGÓLNE ELEKTRYCZNA	
PODTYTUŁ RYSUNKU SIENIEC GM. WIELUŃ - POMP. PS5		OZNACZENIE RYSUNKU SZCZEGÓŁOWE 9	
SKALA 1:500	NR RYSUNKU PZT-IE-9	REWIZJA 00	
DATA 2017.03			

Poświadczam, że niniejszą dokumentację została opracowana w wyniku prac geodezyjnych i kartograficznych, których rezultaty zawiera operat techniczny, który jest do ewidencji materialnego państwowego zasobu geodezyjnego i kartograficznego.	
Organ prowadzący państwowy zasób geodezyjny i kartograficzny	STAROSTA WIELUŃSKI
Identyfikator ewidencyjny materialnego państwowego zasobu geodezyjnego i kartograficznego	P.1017.2016.1213
Data wpisania do ewidencji materialnego państwowego zasobu geodezyjnego i kartograficznego	06.07.2016
Imię i nazwisko osoby podpisującej	Z up. Starosty

Robert Matczak
KIEROWNIK
Ośrodka Dokumentacji Geodezyjnej i Kartograficznej
w Wieluniu

ART-GEO-MOTO
Tomasz Kozłowski
97-300 Piotrków Trybunalski
ul. Bugajska 13/31, tel./fax 44 645 97 57
NIP 771-106-23-41 REGON 590016372
tel. kom. 513-178-475

GEODETA UPRAWNIONY
Paweł Zajączkowski
EWIDENCJA NR 18055